












LANDSCHAPSEENHEDEN

MAATREGELEN




1. BEEKDALEN

 beeklopen	• behoud en ontwikkeling van meanderende beken
 beekdalen - bovenlanden	• (divers)
 beekdalen - stroomlanden	• vernatten beekdalen
 plassen	• (divers)
 brongebieden	• behoud en herontwikkeling natuurlijke brongebieden
 bomensingels langs de beekdalen	• behoud & ontwikkeling van bomensingels met zoveel mogelijk zicht op de beekdalen.
 houtwallen dwars op de beekdalen	• behoud en ontwikkeling van houtwallen op de cultuurhistorisch waardevolle bovenlanden
 waardevolle verkavelingen	• behoud van waardevolle verkavelingen in de beekdalen
 niet gespecificeerde beekdalen	• kansen voor de ontwikkeling van grote begrazingsgebieden op de bovenlanden & gradiëntontwikkeling naar heidevelden
 nog zichtbaar patroon van sloten en greppels na systeem herstel	
 zoekgebied ontwikkeling bos, moeras en halfopen landschap (nader te ontwerpen)	

2. ESSEN & DORPEN

 essen	<ul style="list-style-type: none"> • behoud en ontwikkeling van houtsingels om de es • basis voor rondje rond de es
 dorpen & hun kern	<ul style="list-style-type: none"> • behoud en ontwikkeling van stubbenbosjes & 'dorpsbosjes' aan de flank van de essen • ontwikkeling van een goede overgang van dorp naar es • handhaven open structuur esdorpen

3. VELDEN


 heide-ontginningslandschappen	<ul style="list-style-type: none"> • lanen langs de doorgaande wegen tussen de dorpen • versterken erfbeplantingen
 heide-kernen	<ul style="list-style-type: none"> • vergroten van de openheid • huidige grote heidevelden uitbreiden
 heide-ontginningsbossen	<ul style="list-style-type: none"> • verhogen belevingswaarde • omvormen tot gevarieerde loofbossen, deels tot bronbossen in aansluiting op de beekdalen • zorgvuldig selecteren en inpassen van enkele mooie fragmenten 'Staatsboswachterij'

THEMA'S

ARCHEOLOGIE

 grafheuvels & archeologische vindplaatsen	• versterken ruimtelijke samenhang tussen grafheuvels, hunebedden en historische routes
---	---

LANDSCHAP SPANNENDER MAKEN

 Openhouden zichtlijnen
--

LANDGOEDEREN

 huidige landgoederen
--

INFRASTRUCTUUR

 kanalen
 lokale wegen
 hoofdwegen
 spoorlijn

LANDSCHAPSVISIE
ONTWIKKELINGSKAART

