



staatsbosbeheer

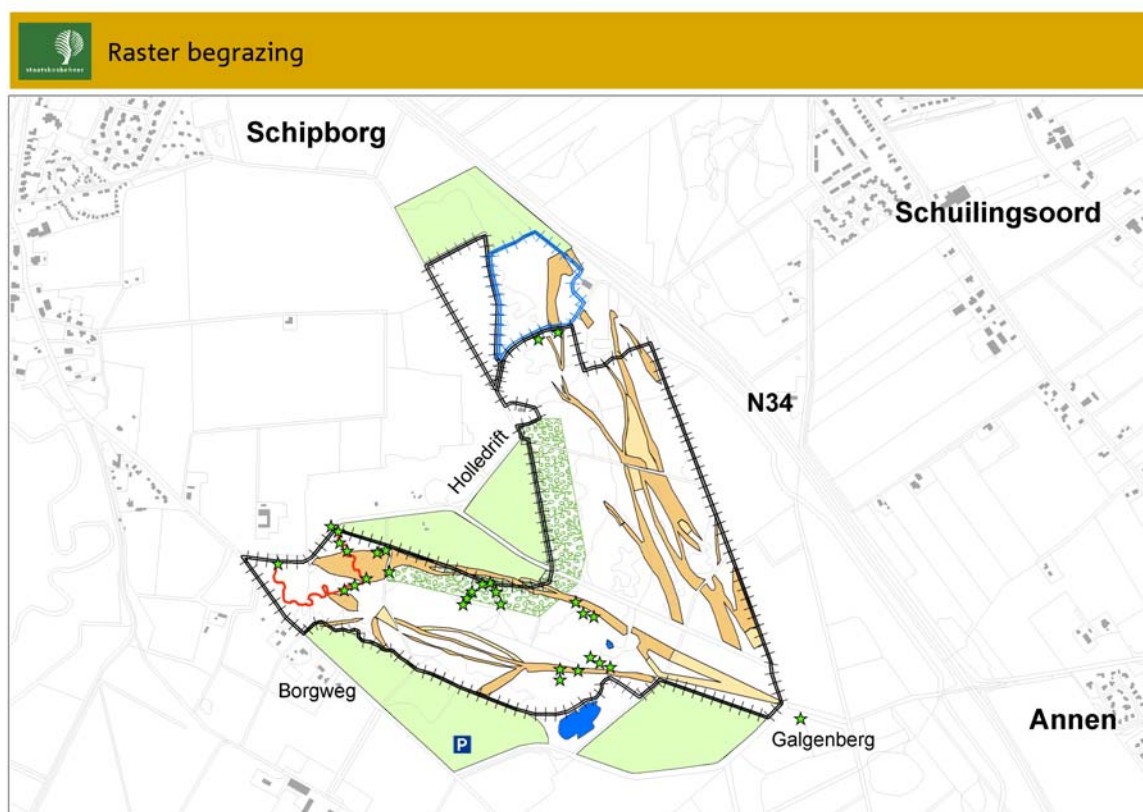
Definitief plan voor recreatieve inrichting Strubben Kniphorstbosch 20 oktober 2010

In september zijn 3 bijeenkomsten geweest om samen met belangstellenden de wensen en mogelijkheden met betrekking tot de recreatieve voorzieningen in het Strubben Kniphorstbosch te inventariseren. Iedere bijeenkomst had een eigen thema: recreatief gebruik door ruiters / menners, recreatief gebruik door hondenbezitters en recreatief gebruik door ATB'ers.

De resultaten van deze bijeenkomsten zijn verwerkt in het recreatieplan, dat op 6 oktober tijdens een openbare informatie-avond is gepresenteerd. Tijdens deze bijeenkomst zijn de voorgestelde wijzigingen voor menners/ruiters en hondenbezitters positief ontvangen. Voor de ATB-ers is naar aanleiding van opmerkingen tijdens de bijeenkomst nog een extra pad voorzien. De plannen voor de recreatieve inrichting van het noordelijk deel van de Strubben Kniphorstbosch zijn hiermee definitief.

Toekomstig beheer met schapen

Direct na de uitvoering van de werkzaamheden zal het gebied jaarrond worden begraaasd door schapen om te voorkomen dat het gebied meteen weer dicht groeit met spontane opslag. Rond het begrazingsgebied wordt een elektrisch raster geplaatst. Er is geen sprake van het plaatsen van 'hekken'.

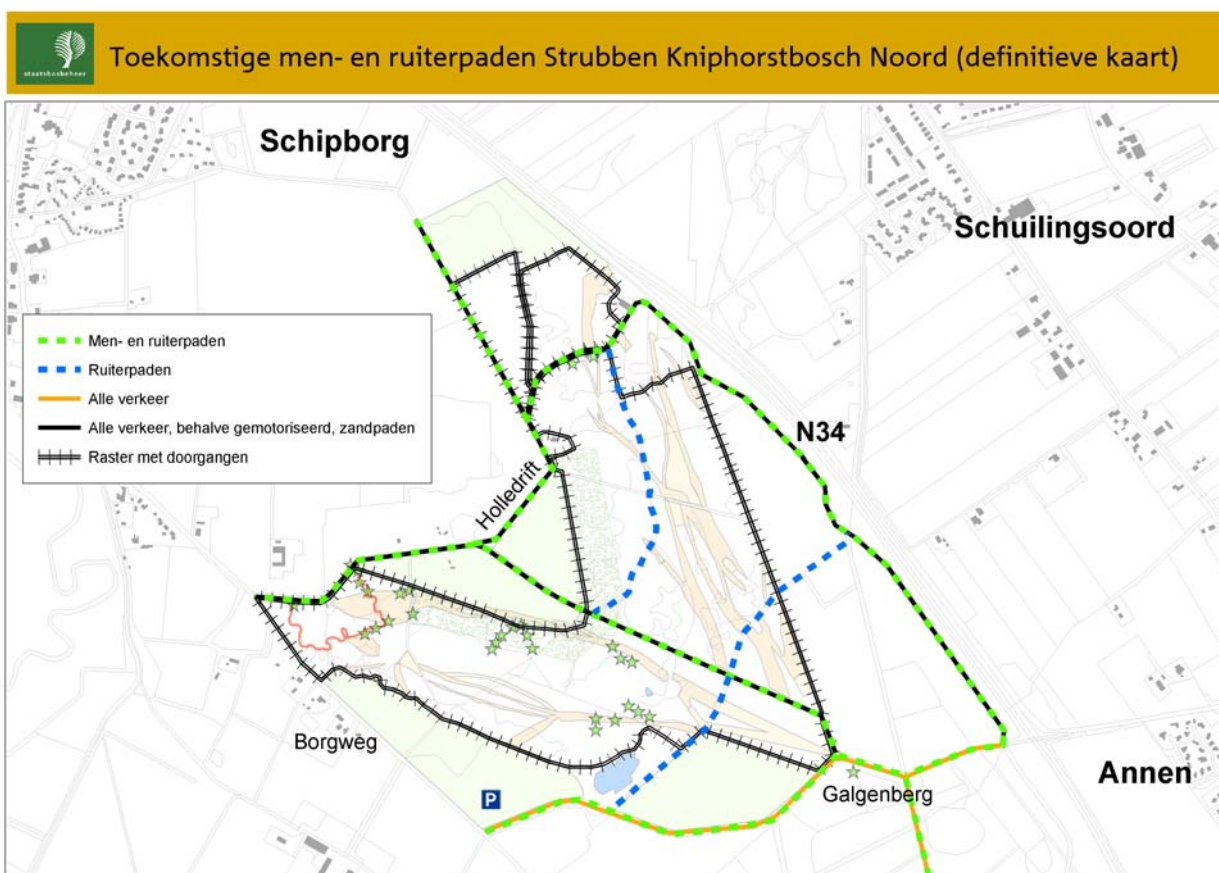


Recreatief gebruik begrazingsgebied

In de rasters worden doorgangen gecreëerd in vorm aangepast aan het beoogde gebruik. Er worden geen paden afgesloten in het begrazingsgebied. Alle paden blijven toegankelijk voor wandelaars. De bestaande fietspaden blijven. Voor menners/ruiters, ATB-ers en hondenbezitters wordt de ontsluiting gewijzigd ten opzichte van de huidige situatie. Hieronder wordt per gebruikersgroep aangegeven welke recreatieve voorziening wordt gerealiseerd.

Afsluitend de kaartbeelden met de wijziging in de parkeervoorzieningen en het totaalplaatje van de toekomstige recreatieve voorzieningen.

Ruiters en menners

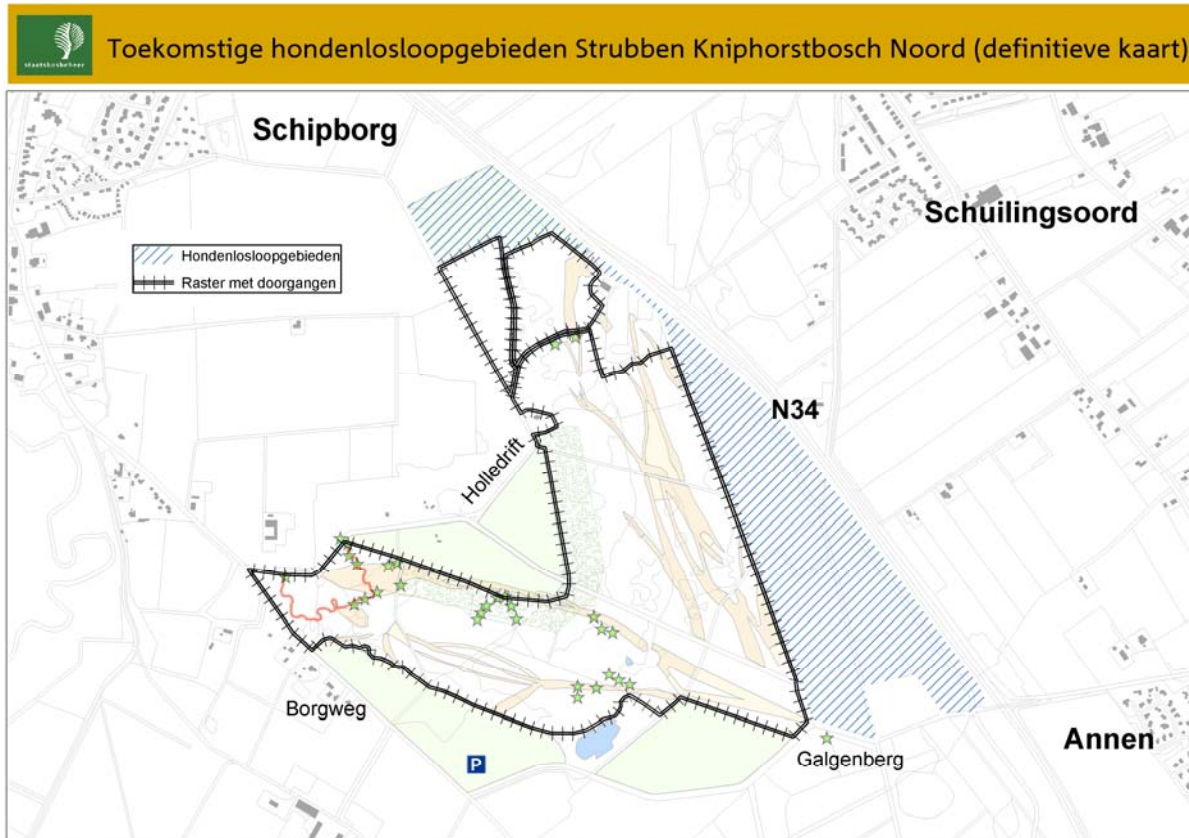


Toelichting:

- Bij de voorgestelde ontsluiting is er geen aansluiting bij het pad dat veel ruiters nemen langs Borgweg nr 58. Staatsbosbeheer zal niet voorzien in een aansluiting, omdat ruiters niet mogen komen bij het kwetsbare paraboolduin.
- De wens om hekwerken dusdanig te maken, dat de ruiter op het paard kan blijven zitten, wordt meegenomen bij de realisatie.
- Naast de paden in het noordelijk deel van Strubben Kniphorstbosch is er grote behoefte aan een goede verbinding met andere routes. Staatsbosbeheer zal, voor zover mogelijk, de barrières in de buurt van de Natuurcamping en bij het tunneltje van Anloo verwijderen.

- De ruiters geven aan geen probleem te hebben met ATB-ers. Staatsbosbeheer kiest er toch voor om de gebruikersgroepen te scheiden omdat de organisatie regelmatig klachten ontvangt over gevaarlijke situaties.

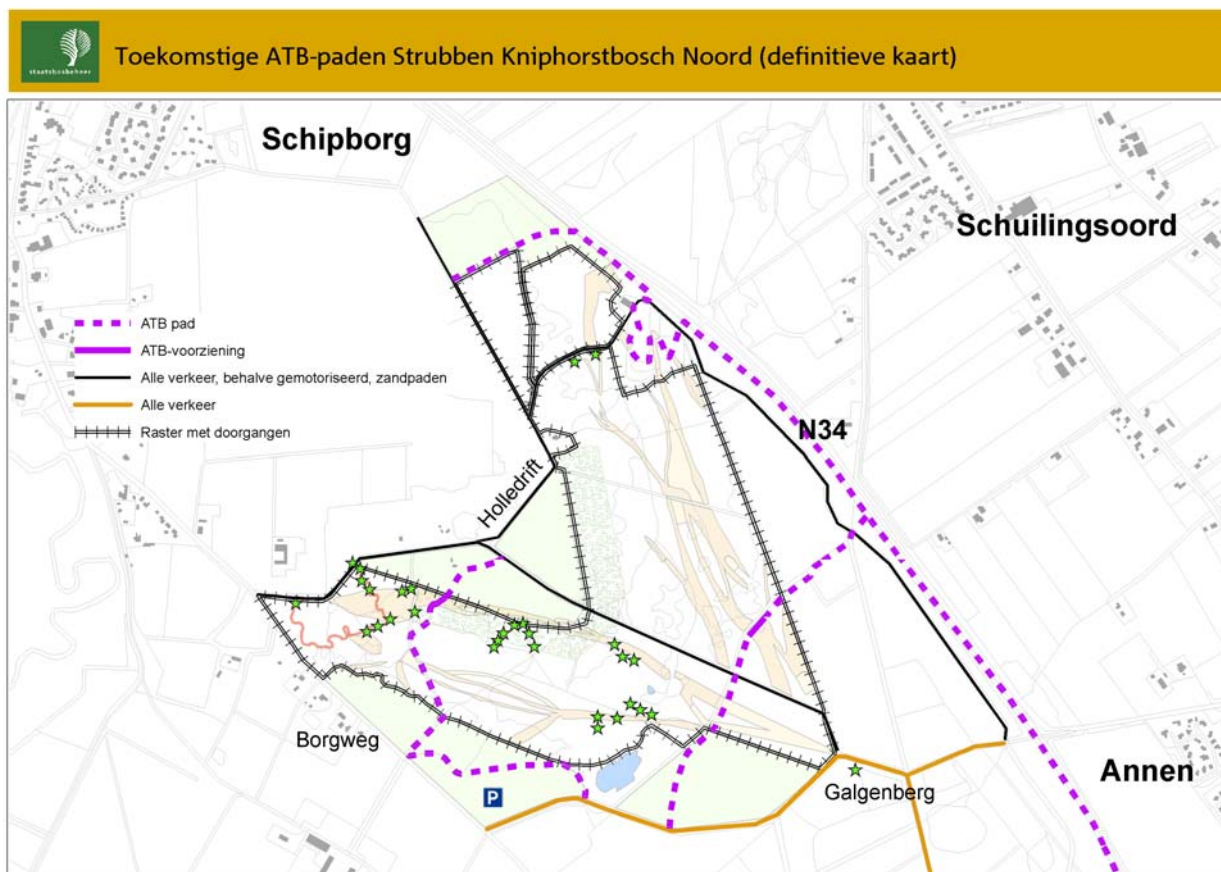
Toegang met honden



Toelichting:

- Het hondenloopgebied is aanzienlijk uitgebreid t.o.v. het eerdere voorstel. Het losloopgebied is ook vanuit de dorpen goed bereikbaar met de mogelijkheid een ronde te maken.
- Binnen het begrazingsgebied zijn honden aan de lijn toegestaan buiten het lammerseizoen. In het lammerseizoen (ong. 2 in het voorjaar) is het begrazingsgebied verboden voor honden.

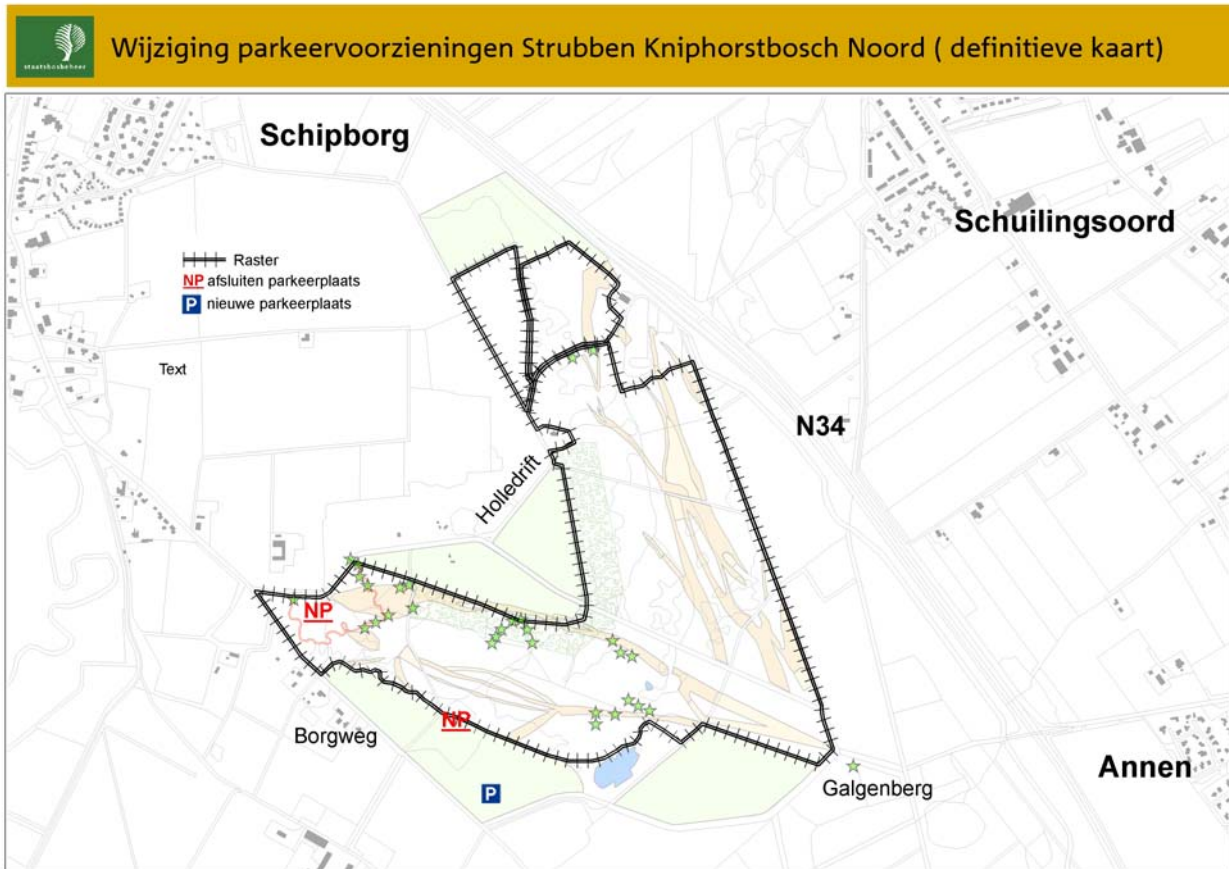
ATB'ers



Toelichting:

- ATB'ers niet op ruiterspaden en grotendeels gescheiden van wandelpaden.
- Naar aanleiding van informatieavond 6 oktober nog een extra ATB-pad (parallel aan het ruiterspad).

Wijziging parkeervoorzieningen



Toekomstige recreatieve mogelijkheden Strubben Kniphorstbosch Noord (definitieve kaart)

De wenselijke recreatieve ontsluiting van het noordelijke deel wordt bepaald door:

- de ligging van kwetsbare archeologische waarden
- de aanwezigheid van schapen in het begrazingsgebied
- het medegebruik door verschillende recreatieve groepen.

De voorgaande kaarten per gebruikersgroep laten zien welke kaarten gebruikt kunnen worden door welke gebruikersgroepen. Er worden geen paden afgesloten. Alle paden blijven toegankelijk voor wandelaars. De bestaande fietspaden blijven.

Wat betreft de regelgeving: als er geen regels / verbodsbepalingen worden gemeld op de Staatsbosbeheer-borden, zijn alle vormen van recreatief gebruik toegestaan op wegen en paden.

