

WANDELROUTE Andersche Diep



*Het Andersche Diep bij Rolde
Wandelroute 4 km circa 1,5 uur*

**Welkom in het Nationaal Park Drentsche Aa, neem de tijd het te ontdekken...
Al eeuwenlang zoekt de Drentsche Aa kronkelend haar weg door het landschap. In dit uitzonderlijk gaaf gebleven gebied creëerden mensen gedurende duizenden jaren een grote rijkdom aan natuur.**

Wandelroute Andersche Diep

Start route

Parkeren langs de weg Hoorse Bulten bij Rolde-Nooitgedacht. [Routebeschrijving](#)

Gps-coördinaten startpunt

52°58'15.5"N 6°42'17.7"E

Openbaar vervoer

Zie www.9292ov.nl of bel (0900) 9292.

Printen

Wilt u deze route printen, kies dan bij Adobe acrobat > printen > meerdere > 4 pagina's per vel.

De route werkt het beste op uw smartphone in Adobe Acrobat of ibooks.



Nationaal beek- en
esdorpenlandschap
Drentsche Aa

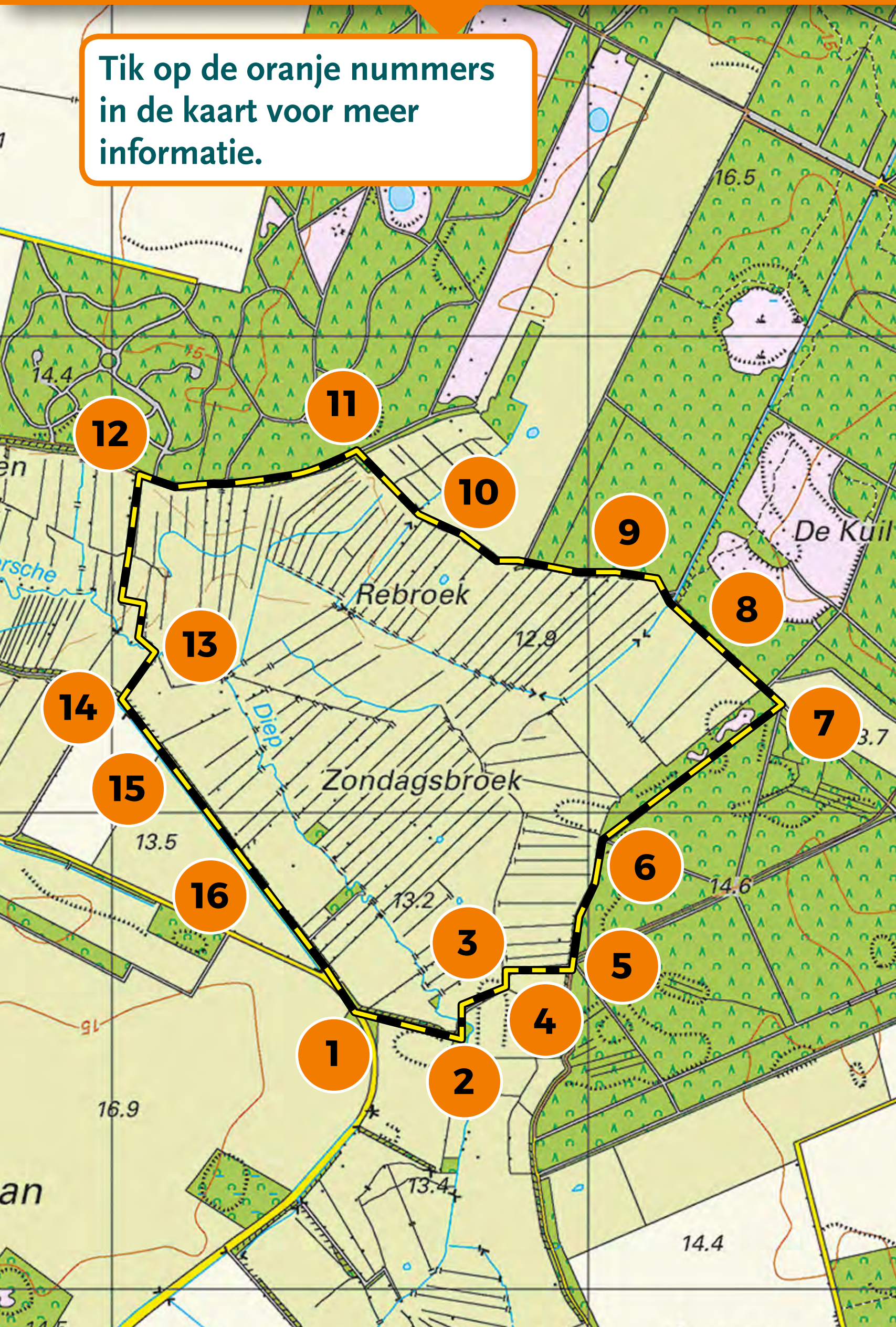
Nationaal beek- en esdorpenlandschap
Drentsche Aa

Postbus 122, 9400 AC Assen

www.drentscheaa.nl

Wandelroute Andersche Diep

Tik op de oranje nummers in de kaart voor meer informatie.



Wandelroute Andersche Diep

Het Andersche diep meandert als laaglandbeek al eeuwenlang door het oeroude beekdal. Het vrij brede beekdal grenst aan de bossen van boswachterij Gieten. De wandeling start in de bocht van de weg Hoornse Bulten bij Rolde. Parkeert u de auto zodanig in de wegberm dat het overige (landbouw)verkeer hier geen last van ondervindt? In de route zijn vier ‘steggels’ (overstapjes) opgenomen. Daar moet u overheen klimmen om over de afrasteringen te komen. In elk seizoen van het jaar kunnen de paden nat zijn. We raden daarom waterdicht stevig schoenen aan. Honden mogen mee maar wel aangelijnd.



1 Een deel van de route loopt hetzelfde traject als het Pieterpad. U kunt onderweg dus een aantal stevige stappers tegenkomen. Het begin van de route loopt dwars door het beekdal van het Andersche Diep waarbij u tweemaal het diepje kruist.



2 U steekt het Andersche Diep over. Het diepje vormt de oostelijke zijtak van het Drentsche Aa beekstelsel. Het brongebied ligt in de buurt van Gasselte.

3 Prachtig doorkijkje in noordelijke richting over de weilanden van het gebied Zondagsbroek.



4 Rust hier even uit op het bankje met uitzicht over het open beekdal. Vanaf hier volgt de route de flank van het beekdal langs de bossen. Past u wel op voor fietsers. Het pad is tevens onderdeel van een mountainbikeroute.



5 De route loopt over oude zandpaden langs oude houtwallen met oude eiken, langs bosranden en weilanden.



6 Aan uw rechterhand ligt de boswachterij Gieten-Borger. De boswachterij is ongeveer 2.900 ha groot en is rond 1922 aangelegd in het kader van de werkverschaffing. Voor die tijd lag hier een uitgestrekt heideland. De (oude) bosvak markeringen vindt u nog op de stenen met nummer in de hoeken van de bosvakken.



7 Na de kruising volgt u het pad linksaf langs de bosrand. U laat het weiland aan uw rechterhand liggen.




8 Op diverse plekken liggen aan uw linkerhand mooie doorkijkjes richting het gebied Rebroek.



9 Een groot deel van de route loopt over landelijke zandpaden met, afh. van het seizoen, aan weerszijde veldbloemen zoals koekoeksbloem, fluitenkruid, boerenwormkruid, vingerhoedskruid etc.



10 Doorkijkje naar het Rebroek.
Als u geluk hebt ziet u de reeën lopen in het beekdal.




11 Aan uw rechterhand ligt het bos van landgoed Heidehof. De [Stichting Heidehof](#) bewaakt het duurzame beheer van de natuur op het landgoed. Met veel zorg en aandacht streven ze ernaar om nieuwe natuur te blijven creëren, onder andere door behoud en terugkeer van oorspronkelijke planten en dieren.



12 Hier slaat u linksaf richting het beekdal. Hier staat het eerste ‘steggeltje’ zodat u zonder kleeverscheuren de afrastering kunt oversteken. In het beekdal lopen koeien waardoor een raster noodzakelijk is. De koeien lopen achter bedrading, u komt ze dus niet tegen op het pad.



13 Hier komt u bij de oversteek over het Andersche Diep. U kunt kiezen voor de brug of de voorde. Een voorde is een oude oversteek door de beek. Op deze historische plek zijn veel steentijdvondsten gedaan. Ze staan beschreven op het informatie-bord. Onder de bomen kunt genieten en mijmeren op het bankje met uitzicht op het beekdal.



14 Het beekdal wordt 's zomers begraasd door Charolais koeien. Dit versterkt het landelijke karakter van het landschap. Als het erg warm is zoeken de koeien verkoeling onder de bomen en in de beek.



15 Dit is de laatste hindernis in deze deze route. Nadat u deze 'steggel hebt genomen' gaat u linksaf het pad op.

16 Een laatste blik op de hooi- en weilanden van het beekdal van het Andersche Diep. Aan het einde van het pad komt u aan op het punt waar de wandeling begon.

NP Drentsche Aa

Het NP Nationaal Park Drentsche Aa
Het Drentsche Aa gebied leest als een boeiend geschiedenisboek. Beleef het verhalende landschap, vol prachtige natuur en met een schat aan sporen uit het verleden.

Neem ook deel aan een van de Nationaal Park excursies: www.drentscheaa.nl/actueel/activiteiten

Help mee met een gift!

Draag je het Drentsche Aa-gebied een warm hart toe? Doe een gift aan het Gebiedsfonds Drentsche Aa. Elke gift, klein of groot zal gebruikt worden voor het behoud en herstel van de mooie gebied. Dit kan door een vrijwillige bijdrage over te maken naar IBAN: NL73 RABO 0129.0784.84 t.n.v. Stichting Gebiedsfonds Drentsche Aa. Bel (0592) 365 555 of [mail](mailto:mail@stichtinggebiedsfondsdaa.nl) ons!

Volg ons op

